

BOLETIM Agrometeorológico

ALTA FLORESTA

Edição 23 – Janeiro e Novembro / 2025

Este material apresenta informações agrometeorológicas que influenciam diretamente as atividades agropecuárias em Alta Floresta/MT e região, fornecendo dados que auxiliam na tomada de decisão de agricultores(as) e demais pessoas envolvidas com o meio rural.

A figura abaixo (1) apresenta o acumulado de precipitação pluviométrica mensal para o município de Alta Floresta – MT. Referem-se ao período de Janeiro e Novembro de 2025, comparado com a média mensal.

Figura 1 - Precipitação Pluviométrica - Acumulada mensal (mm)

A precipitação acumulada, registrada de Janeiro a Novembro/2025, foi de **1.995,5 mm**. O acúmulo de chuva médio esperado era de **1.837,5 mm**, portanto teve **158 mm** de chuvas acima do esperado.

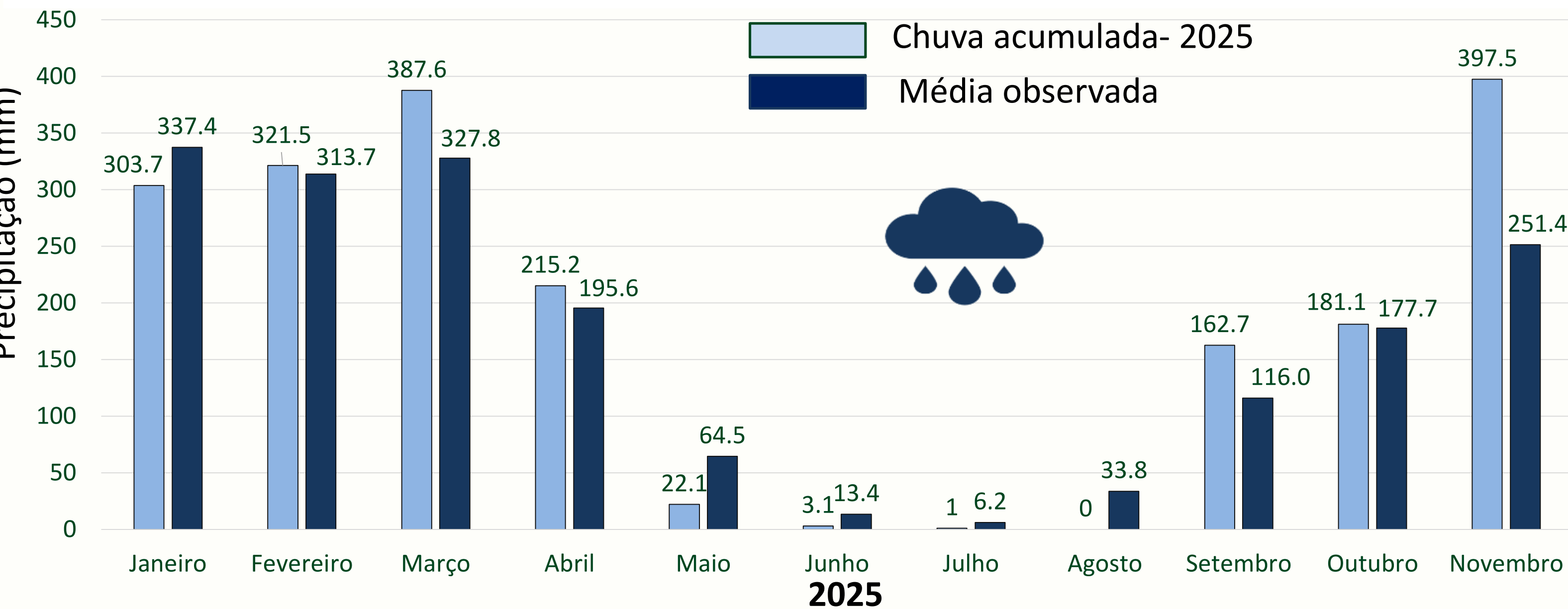


Figura 2 – Balanço Hídrico Climatológico/BHC

O Balanço Hídrico Climatológico – BHC (figura 2A), refere-se ao período de Janeiro a Novembro 2025, em azul é demonstrado os meses com excedente hídrico. Na figura 2B, tem-se o comportamento médio do BHC.

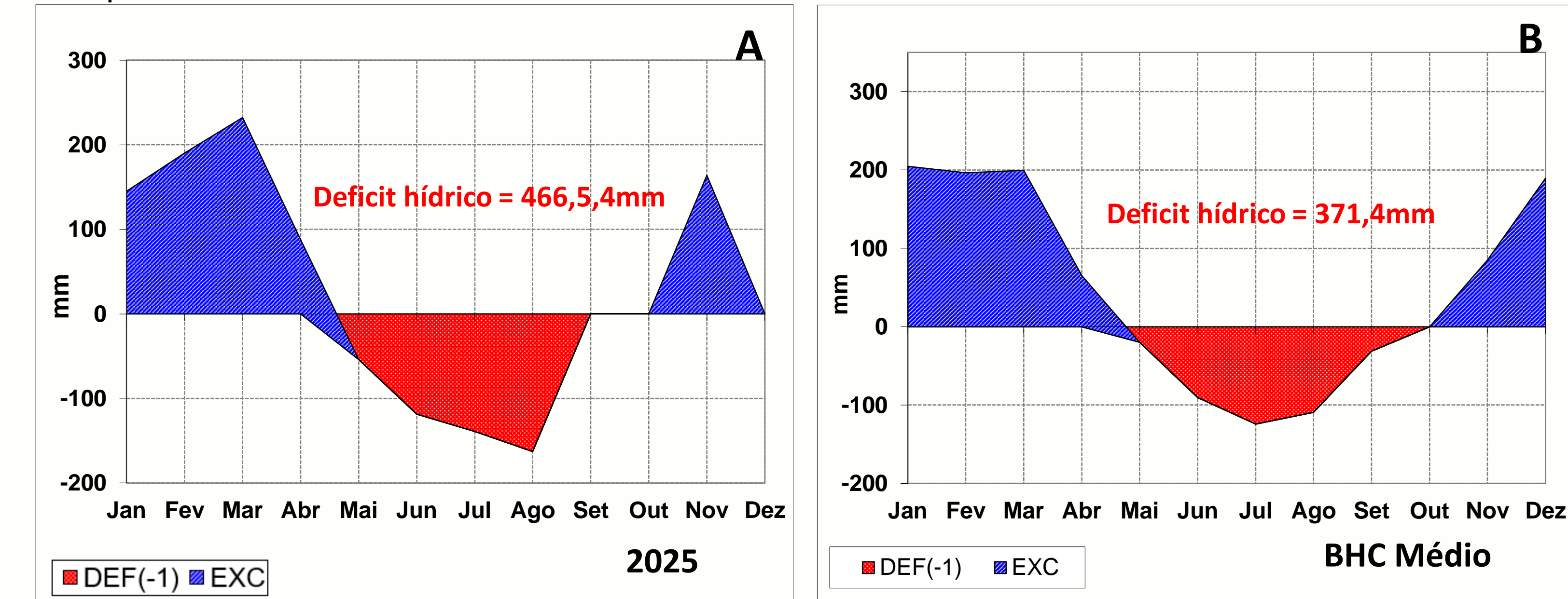
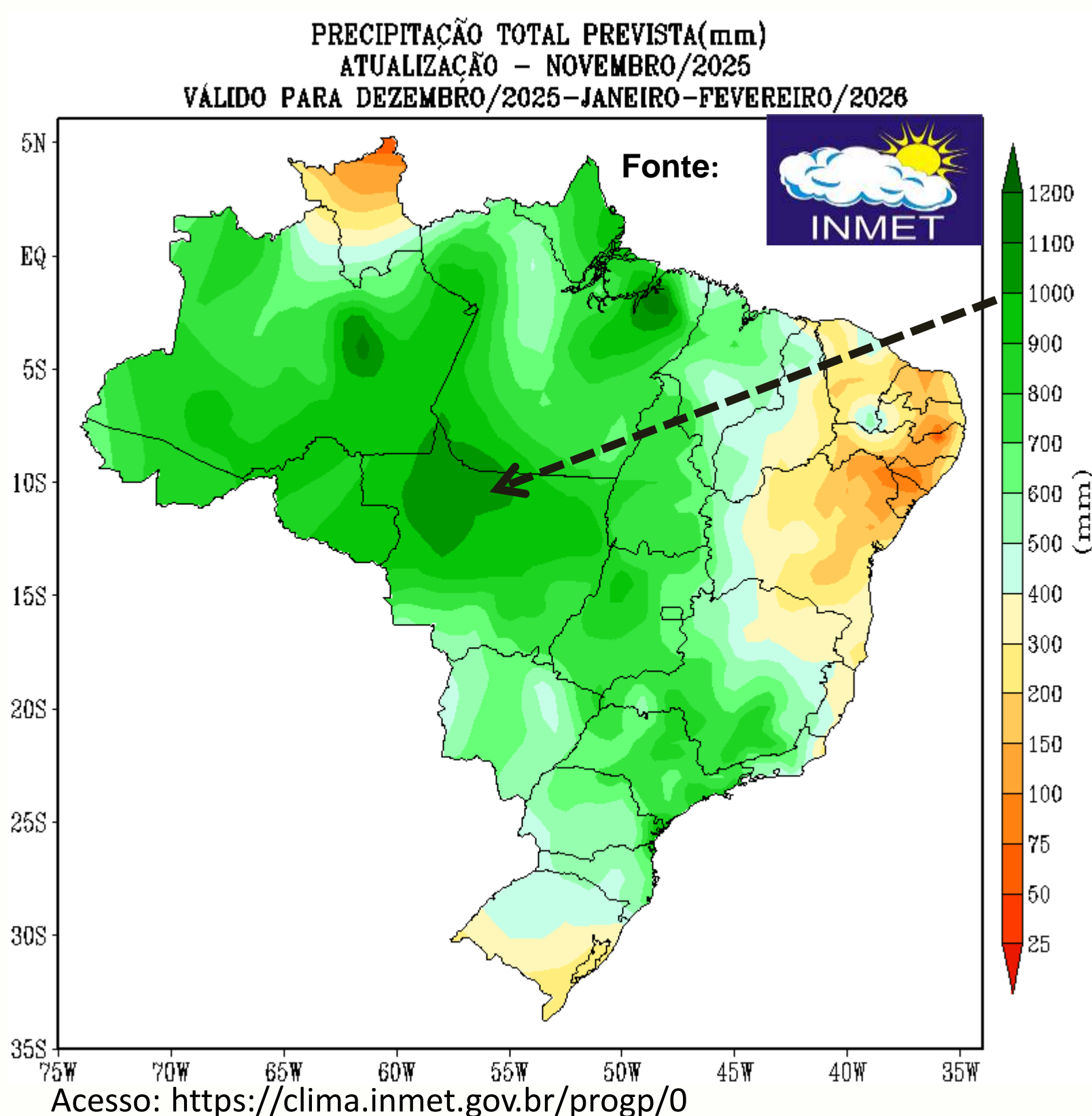


Figura 3 - Previsão de chuvas pelo INMET



O Mapa ao lado apresenta a previsão acumulada de chuvas para os meses de Dezembro/2025 a Fevereiro/2026, de acordo com o INMET, tendo uma estimativa de 900 a 1.000 mm de chuva nesses 3 meses.

Estações do ano 2024

OUTONO: 20 de março – 06:01h.
INVERNO: 20 de junho – 23:42h
PRIMAVERA: 22 de setembro – 15:19h
VERÃO: 21 de dezembro - 12:03h
Fonte: INMET

Quanto aos elementos climáticos temperatura (°C) (Figura 4) e umidade do ar (%) (Figura 5), observa-se uma pequena variação na média de temperatura e aumento da umidade relativa do ar, no período de Janeiro a Novembro/2025.

Figura 4 - Temperatura do Ar (média mensal - °C)

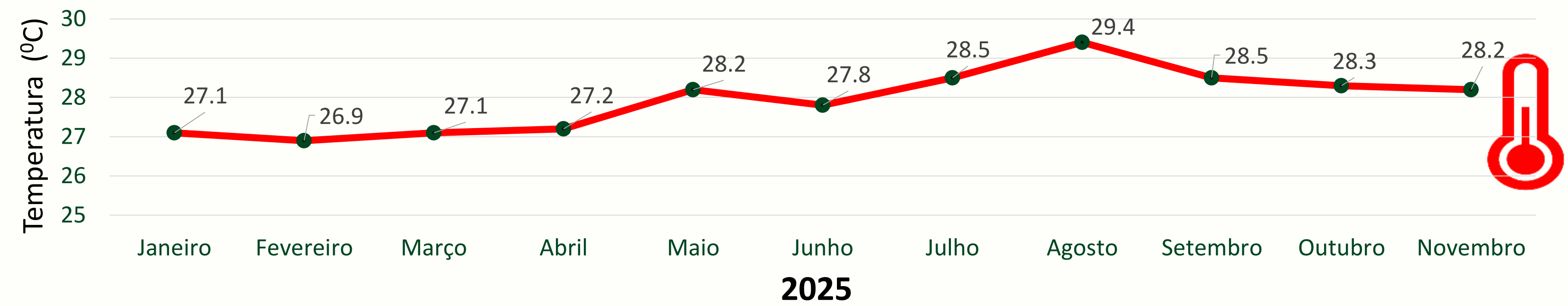


Figura 5 - Umidade do Ar (média mensal - %)

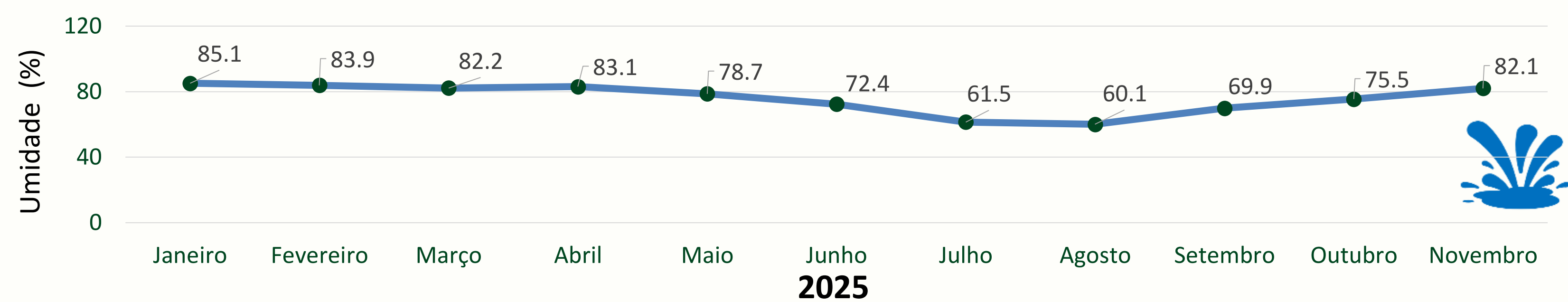
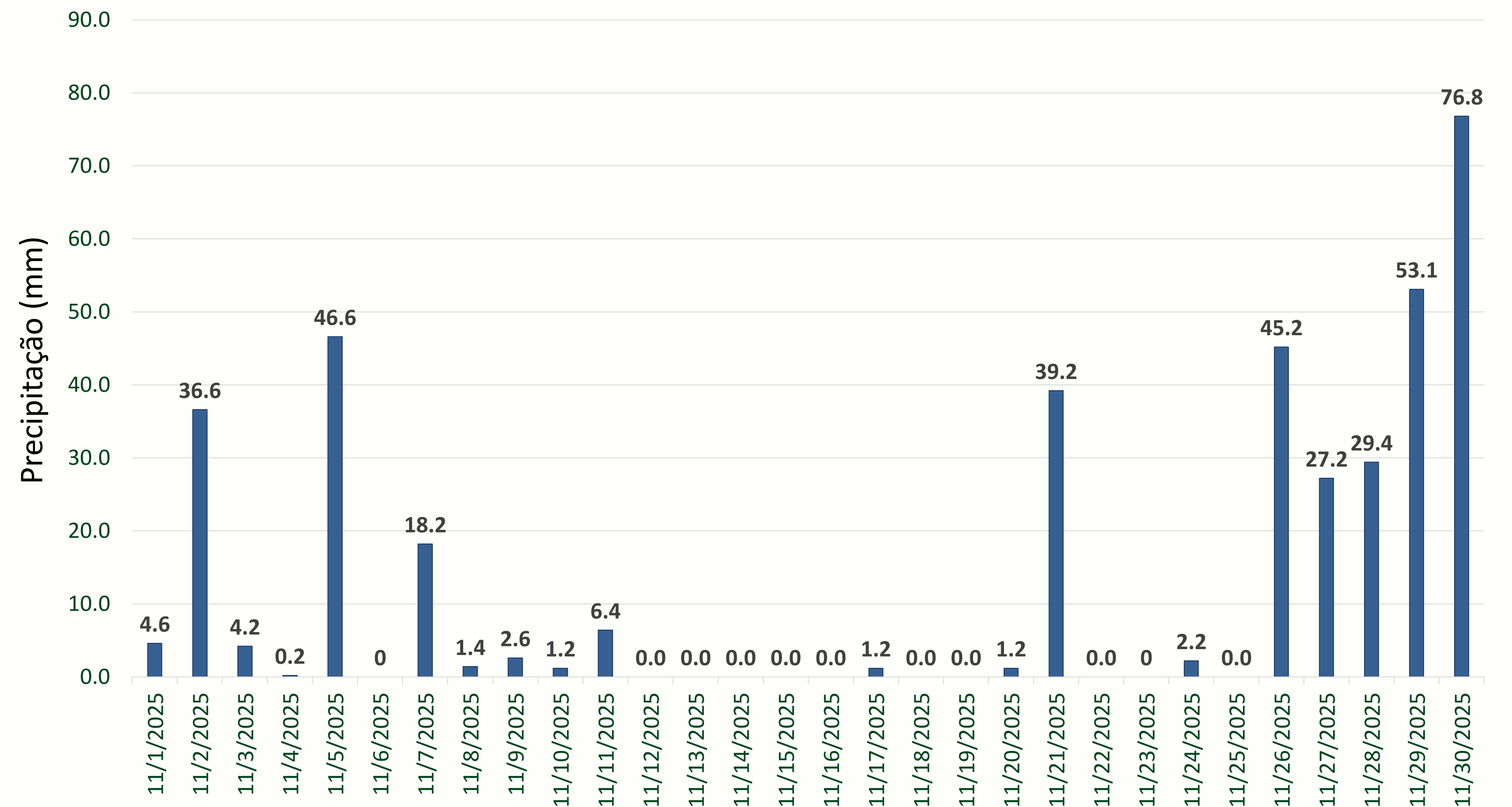


Figura 6 – Chuvas (mm) durante o mês de Novembro/2025

No mês de Novembro/2025 foram registrados 18 dias com chuvas acima de 1mm. Portanto, houve chuva acima da média esperada para esse mês com chuvas mais frequentes próximo do início e final do mês.

No dia 30/11/2025, obteve o maior volume de precipitação para esse mês com **76,8 mm**.



* Estação meteorológica, localizada no ICV (centro da Cidade de Alta Floresta-MT).

7 - Cotações *

Produtos	A vista (30/09/2025)	A vista (30/11/2025)
Boi Gordo	R\$ 289,36 @ (Fonte: IMEA)	R\$ 294,77 @ (Fonte: IMEA)
Vaca Gorda	R\$ 260,05 @ (Fonte: IMEA)	R\$ 268,94 @ (Fonte: IMEA)
Soja	R\$ 114,83 Sc (Fonte: IMEA)	R\$ 117,40 Sc (Fonte: IMEA)
Milho	R\$ 44,26 Sc (Fonte: IMEA)	R\$ 46,19 Sc (Fonte: IMEA)
Leite	R\$ 2,31 litro (Fonte: IMEA)	R\$ 2,20 litro (Fonte: IMEA)

*Soja, Milho, boi e vaca gorda é a média de preço de MT. ** Pode sofrer variação de acordo com os critérios estabelecido pela cooperativa.